

2024

**AYDIN İLİ, KUŞADASI İLÇESİ, DAVUTLAR MAHALLESİ,
1045 ADA 3 PARSELİN KUZEYİNDE TRAFİKO VE PARK ALANI
1/1.000 ÖLÇEKLİ UYGULAMA İMAR PLANI DEĞİŞİKLİĞİ
AÇIKLAMA RAPORU**

Aydın Büyükşehir Belediye Meclisi'nin 14.01.2025
Tarih ve 3... Sayılı Kararı ile 3194 Sayılı İmar
Kanununun 8 Maddesinin b bendi ve 5216 Sayılı
Büyükşehir Belediyesi Kanunu'nun 7. maddesinin
b bendine göre onaylanmıştır.

PIN: uip.091070093



EPAM PLANLAMA MÜH. SAN. Ve TİC. LTD. ŞTİ.
Kurtuluş Mah. Menderes Bul. 2017. Sok. No:4/1 Efeler/AYDIN
Tel& Faks:0.256.2144195 www.epam.com.tr

(Handwritten signature)

(Handwritten signature)

İÇİNDEKİLER

1.GİRİŞ.....	2
1.1.Amaç – Kapsam	2
2.PLANLAMA ALANI GENEL ÖZELLİKLERİ.....	2
2.1.Kent İçindeki Yeri.....	2
2.2. Fiziksel Veriler	3
2.3. Mevcut Durum	4
2.4. Topoğrafya ve Depremsellik.....	4
2.5. Kurum Görüşleri.....	5
3. PLAN DEĞİŞİKLİĞİ.....	7
3.1.Plan Değişikliğinin Gerekçesi	7
3.2.Plan Kararları.....	8
4. PLAN NOTLAR.....	9

1.GİRİŞ

Aydın İli, Kuşadası İlçesi, Davutlar Mahallesi yapılaşmasını kısmen tamamlayan mahallerden biridir. ADM Elektrik Dağıtım A.Ş. tarafından yapılan analiz çalışmalarında günlük kullanımdaki enerji tüketiminin arttığı tespit edilmiş olup, bölgedeki mevcut dağıtım tesislerinin bölgedeki enerji talebini karşılayamadığı ortaya çıkmıştır. Bu kapsamda bölgedeki elektrik enerjisi ve aydınlatma ihtiyacının karşılanabilmesi, kentte sağlıklı ve sürdürülebilir elektrik altyapısının kurulabilmesi adına bölgede trafo alanı tesis edilmesi gerekliliği oluşmuştur.

Bu doğrultuda iş bu rapor, EPAM PLANLAMA MÜH. SAN. ve PAZ. TİC. LTD. ŞTİ. tarafından, 2024 yılı, Aydın İli, Kuşadası İlçesi, Davutlar Mahallesi, Trafo ve Park Alanı Amaçlı 1/1.000 Ölçekli Uygulama İmar Planı Değişikliği, Plan Açıklama Raporu olarak hazırlanmıştır.

Aydın İli, Kuşadası İlçesi, Davutlar Mahallesi, Trafo ve Park Alanı Amaçlı 1/1.000 Ölçekli Uygulama İmar Planı Değişikliği, Uygulama Hükümleri (Plan Notları) ve Plan Açıklama Raporu birbirinin tamamlayıcısı niteliğinde olduğundan bir bütündür, birbirinden bağımsız ve ayrı şekilde yorumlanamazlar.

1.1.Amaç – Kapsam

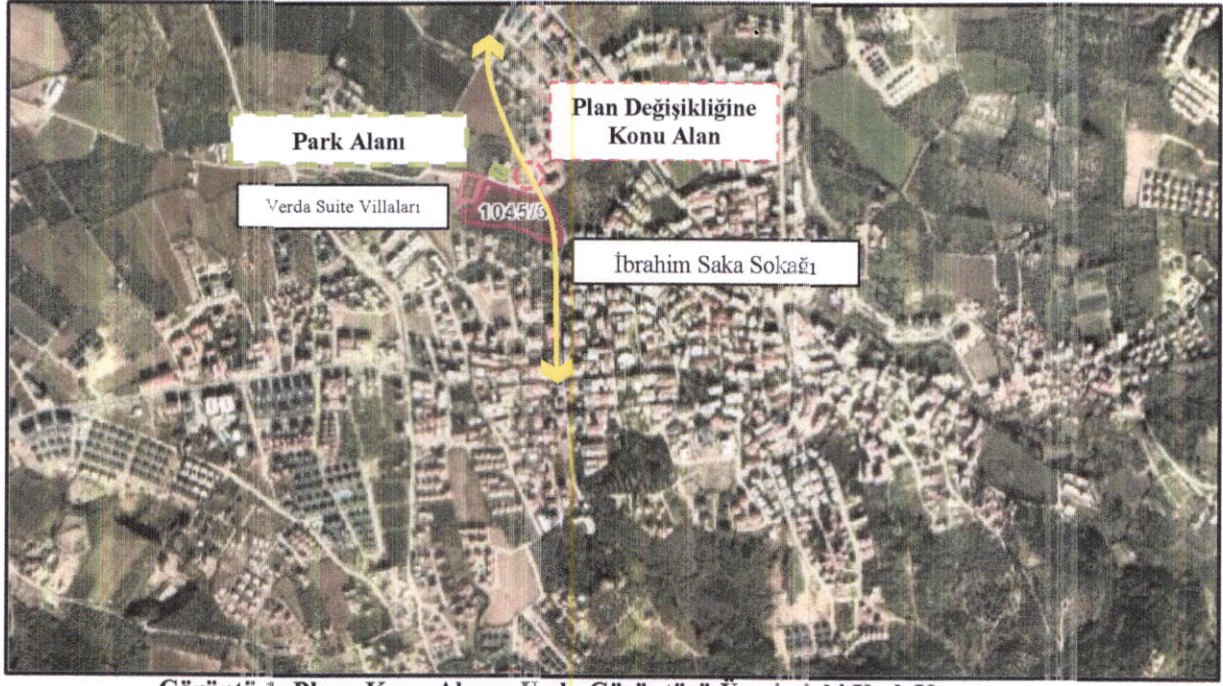
Plan değişikliğine konu alanlar; Aydın İli, Kuşadası İlçesi, Davutlar Mahallesi, sınırları içerisinde yer almakta olup Görüntü 1 ve Görüntü 2’de gösterilmektedir.

Hazırlanan trafo ve park alanı amaçlı plan değişikliği ile yapılaşmasını kısmen tamamlayan mahallelerden biri olan Davutlar Mahallesi sınırları içerisindeki konut alanları, ticaret alanları ve park alanlarının **elektrik enerji ihtiyacının giderilmesi** bununla birlikte kentin enerji ihtiyacının karşılanması, kentte sağlıklı elektrik altyapısının kurulması ve daha yaşanabilir kent çevresi oluşturulması amaçlanmaktadır.

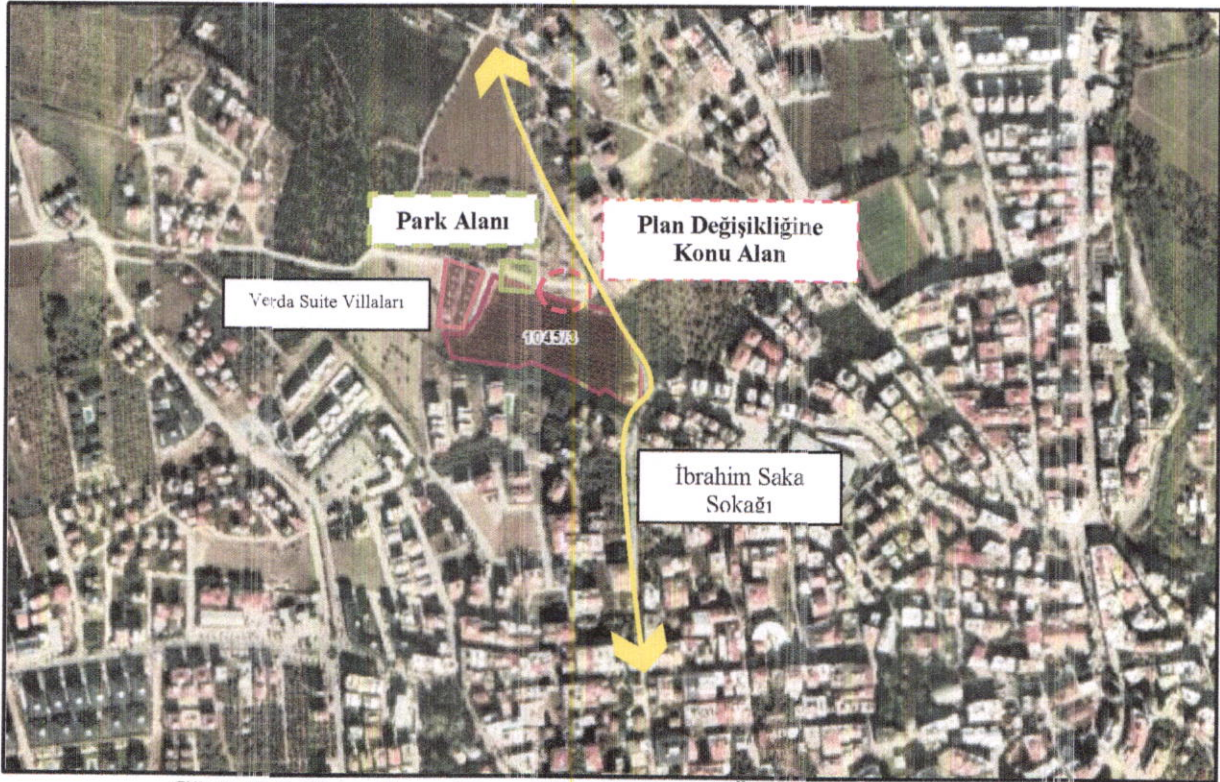
2.PLANLAMA ALANI GENEL ÖZELLİKLERİ

2.1.Kent İçindeki Yeri

Plan değişikliğine konu alan; Kuşadası İlçe merkezinin güneyinde, Davutlar Mahallesi yerleşimi içerisinde yer almaktadır. Söz konusu alan; İbrahim Saka Sokağının batısında ve Verda Suite Villalarının doğusunda bulunmaktadır (Görüntü 2). Bahse konu trafo alanı; Davutlar Mahallesi sınırları içerisinde, mevcut imar planında, 1045 ada 3 numaralı parselin güneyinde, park alanına isabet etmektedir. Plan değişikliğine konu olan park alanı ise, Davutlar Mahallesi, 1045 ada 3 parselin güneyindeki kaldırım boşluğunda bulunmaktadır.



Görüntü 1: Plana Konu Alanın Uydu Görüntüsü Üzerindeki Uzak Konumu



Görüntü 2: Plana Konu Alanın Uydu Görüntüsü Üzerindeki Yakın Konumu

2.2. Fiziksel Veriler

Plana konu alan yapılaşmasını kısmen tamamlamış durumdadır. Plan değişikliğine konu olan Trafo Alanının;

- Kuzeyinde Yaya Yolu ve Spor Alanı,
- Güneyinde Yaya Yolu ve Konut Alanı,
- Doğusunda Park Alanı ve Taşıt Yolu,
- Batısında Yaya Yolu ve Park Alanı,

yer almaktadır.

CS

CS

Park Alanının;

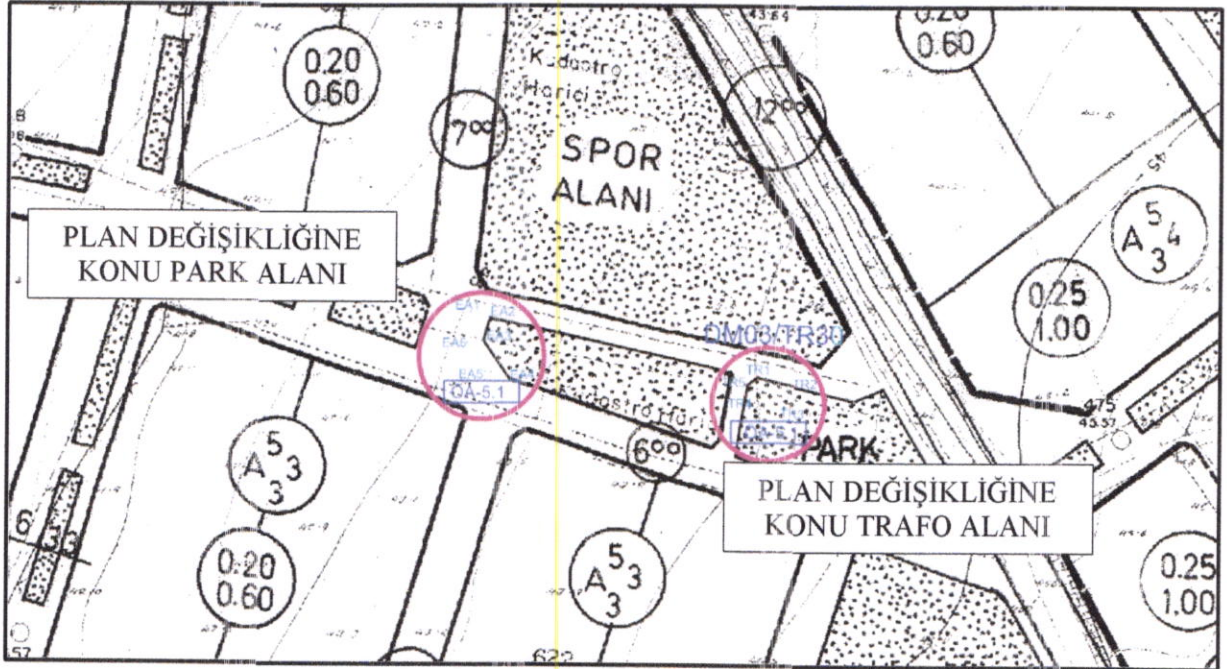
- Kuzeyinde Yaya Yolu ve Spor Alanı,
- Güneyinde Yaya Yolu ve Konut Alanı,
- Doğusunda Park Alanı ve Yaya Yolu,
- Batısında Yaya Yolu ve Park Alanı,

yer almaktadır.

2.3. Mevcut Durum

Plan değişikliğine konu; Trafo alanı (DM03/TR30); yürürlükte bulunan 1/1.000 ölçekli Uygulama İmar Planında Park Alanında kalmaktadır. Mevcut 1/1.000 ölçekli Uygulama İmar Planında 29M-4A paftasında, 1045 ada 3 parselin kuzeyinde Park Alanında bulunmaktadır.

Park alanı; yürürlükte bulunan 1/1.000 ölçekli Uygulama İmar Planında kaldırım boşluğunda kalmaktadır. Mevcut 1/1.000 ölçekli Uygulama İmar Planında 29M-4A paftasında, 1045 ada 3 parselin kuzeyinde kaldırım boşluğunda bulunmaktadır.



Görüntü 3: Plan Değişikliğine Konu Alana Ait Mevcut Uygulama İmar Planı

2.4. Topoğrafya ve Depremsellik

Trafo alanı Kuşadası kent bütünü İmar Planına Esas Jeolojik-Jeoteknik Etüt Raporu, Bayramoğlu Mühendislik ve Salih Karakısa tarafından hazırlanmış, Çevre ve Şehircilik Bakanlığı, Mekânsal Planlama Genel Müdürlüğü, Yer bilimsel Etüt Dairesi Başkanlığı tarafından 28.04.2021 tarihinde onaylanmıştır. Plana konu alan; bahsi geçen jeolojik etüt raporunda Önlemler Alan (ÖA-5.1) sınıfında yer almakta olup söz konusu **Önlemler Alan (ÖA-5.1) Önlem Alınabilecek Nitelikte Şişme, Oturma vb. Sorunlu Alanlar** olarak tanımlanmaktadır. Bu doğrultuda; işbu rapora konu planda Yerleşime Uygunluk "ÖA-5.1" simgesi ile gösterilmiştir.

Proje sahasında yapılacak her türlü yapılaşmada 18.03.2018 tarih ve 30364 sayılı Resmi

ca

ca

Gazete'de yayımlanarak 01.01.2019 tarihinde yürürlüğe giren "Türkiye Bina Deprem Yönetmeliği" ile 14.07.2007 tarih ve 26582 sayılı Resmi Gazete'de yayımlanarak yürürlüğe giren "Afet Bölgelerinde Yapılacak Yapılar Hakkında Yönetmelik" hükümlerine uyulması zorunludur.

2.5. Kurum Görüşleri

Kuşadası İlçesi, Davutlar Mahallesi, 1045 ada 3 parselin kuzeyinde yapılması planlanan trafo alanı amaçlı plan değişikliğine altlık oluşturan kurum/kuruluş görüşleri;

1. T.C. Aydın Kültür Varlıklarını Koruma Bölge Kurulu Müdürlüğü'nün, 20.11.2023 tarih ve E-4444555 sayılı kurum görüşü,
2. T.C. Aydın Valiliği, Çevre, Şehircilik ve İklim Değişikliği İl Müdürlüğü'nün, 21.11.2023 tarih ve E-7985734 sayılı kurum görüşü,
3. T.C. Aydın Büyükşehir Belediyesi, Fen İşleri Dairesi Başkanlığı'nın, 24.05.2024 tarih ve E-207497 sayılı kurum görüşü,
4. T.C. Aydın Büyükşehir Belediyesi, Ulaşım Dairesi Başkanlığı'nın, 25.06.2024 tarih ve E-211321 sayılı kurum görüşü,
5. Enerya Aydın Gaz Dağıtım Anonim Şirketi'nin, 24.05.2024 tarih ve 2024.2100.01 sayılı kurum görüşü,
6. T.C. Çevre, Şehircilik ve İklim Değişikliği Bakanlığı, Aydın Kentsel Dönüşüm Müdürlüğü'nün, 11.06.2024 tarih ve E-64191 sayılı kurum görüşü,
7. T.C. Aydın Büyükşehir Belediyesi, Aydın su ve Kanalizasyon İdaresi Genel Müdürlüğü'nün, 10.07.2024 tarih ve E-100385 sayılı kurum görüşü

Söz konusu kurum görüşlerinde;

T.C. Aydın Kültür Varlıklarını Koruma Bölge Kurulu Müdürlüğü'nün, 20.11.2023 tarih ve E-4444555 sayılı kurum görüşünde;

- Plan değişikliğine konu alanların kültür varlıkları yönünden günümüz itibariyle herhangi bir sit veya korunma alanı içerisinde yer almadığı ve korunması gerekli taşınmaz kültür varlığı olarak tescilli olmadığı bildirilmiştir.
- Müdürlüğün 04.10.2022 tarihli ve 1640613 kayıt sayılı inceleme raporundan da anlaşılacağı üzere Müdürlük uzmanlarınca ilgi yazımız eki aplikasyon krokilerinde sınırları gösterilen taşınmazlar üzerinde yapılan yüzey incelemesinde 2863 sayılı Kanun kapsamında kalabilecek herhangi bir korunması gerekli taşınmaz/taşınmaz kültür varlığı veya parçasına rastlanmamış olup taşınmazlara yönelik anılan imar planının yapılmasında 2863 sayılı Kanunun kültür varlıkları açısından sakınca bulunmadığı bildirilmiştir.
- Ancak, taşınmazlarda yapılacak hafriyat çalışmaları sırasında herhangi bir taşınmaz/taşınmaz kültür varlığı veya parçasına rastlanması durumunda 2863 sayılı Kanun'un 4. Maddesi gereği çalışmaların durdurularak en yakın müze müdürlüğüne veya mülki idare amirine haber verilmesi gerektiği vurgulanmıştır.

T.C. Aydın Valiliği, Çevre, Şehircilik ve İklim Değişikliği İl Müdürlüğü'nün 21.11.2023 tarih ve E-7985734 sayılı kurum görüşünde;

- İlgili yazıya konu taşınmazlar için Bakanlığın Tabiat Varlıklarını Koruma Genel Müdürlüğünün internet ortamında sunduğu Sit Alanları Yönetim Sisteminde (SAYS) sorgulama yapılmış olup, bahse konu taşınmazların herhangi bir Doğal Sit Alanı içerisinde kalmadığı, herhangi bir Tabiat Varlığı içermediği bildirilmiştir. Ancak; Kültür ve Tabiat Varlıklarını Koruma Kanunu kapsamında, alanda Kültür Varlığı, Arkeolojik veya Kentsel Sit olup olmadığı hususunda Aydın Kültür Varlıklarını Koruma Bölge Kurulu Müdürlüğünün görüşünün alınması gerektiği belirtilmiştir.

T.C. Aydın Büyükşehir Belediyesi, Fen İşleri Dairesi Başkanlığı'nın, 24.05.2024 tarih ve E-207497 sayılı kurum görüşü,

- Bahsi geçen parseller cephesinde Daire Başkanlığı sorumluluğunda yol tesisin bulunmadığı ve yapılması planlanan değişiklikler ile ilgili olarak İmar ve Şehircilik Dairesi Başkanlığından alınacak görüş doğrultusunda işlem yapılması gerektiği bildirilmiştir.

T.C. Aydın Büyükşehir Belediyesi, Ulaşım Dairesi Başkanlığı'nın, 25.06.2024 tarih ve E-211321 sayılı kurum görüşü,

- Plan değişikliği yapılmak istenen alanlarda yaya yolları kesitleri küçültülmeden ve trafikte can ve mal güvenliği için taşıtların sağa sola dönüşlerinde görüşe engel olmayacak şekilde trafo yerleri planlanması gerektiği bildirilmiştir. Bahse konu parsellerde yapılması planlanan imar plan değişiklikleriyle ilgili olarak nihai değerlendirmenin İmar ve Şehircilik Dairesi Başkanlığınca yapılması gerektiği vurgulanmıştır.

Enerya Aydın Gaz Dağıtım Anonim Şirketi'nin, 24.05.2024 tarih ve 2024.2100.01 sayılı kurum görüşü,

- Trafo alanları ihtiyacına yönelik plan değişikliği çalışması için iletilmiş olan proje incelenmiş olup, herhangi bir sakıncası bulunmadığı bildirilmiştir.

T.C. Çevre, Şehircilik ve İklim Değişikliği Bakanlığı, Aydın Kentsel Dönüşüm Müdürlüğü'nün, 11.06.2024 tarih ve E-64191 sayılı kurum görüşü,

- Afet Riski Altındaki Alanların Dönüşümü (ARAAD) yazılım sisteminde 10.06.2024 tarihinde yapılan inceleme ve araştırma neticesinde, bahse konu taşınmazların 6306 sayılı Afet Riskli Altındaki Alanların Dönüştürülmesi Hakkında Kanun kapsamında herhangi bir riskli alan içerisinde kalmadığı ve anılan taşınmazlarda herhangi bir riskli yapı tespitinin de bulunmadığı bildirilmiştir.

T.C. Aydın Büyükşehir Belediyesi, Aydın su ve Kanalizasyon İdaresi Genel Müdürlüğü'nün, 10.07.2024 tarih ve E-100385 sayılı kurum görüşü

- Bahse konu alanda yapılan incelemede herhangi bir alt yapı tesisi bulunmadığı bildirilmiştir. Taşınmazın bulunduğu bölgede içme suyu proje çalışması bulunmakta olup, yazı ekinde gönderilen söz konusu projelerde gösterilen boru hatlarımızın ve sanat yapılarının durumunun muhafaza edilmesi gerektiği belirtilmiştir. Yukarıda belirtilen hususların dikkate alınması şartıyla, Trafo Alanı ile ilgili imar planı değişikliğinde kesin kararın Aydın Büyükşehir Belediyesi İmar ve Şehircilik Daire Başkanlığınca verilmesi gerektiği vurgulanmıştır.

68

6

3. PLAN DEĞİŞİKLİĞİ

3.1. Plan Değişikliğinin Gerekçesi

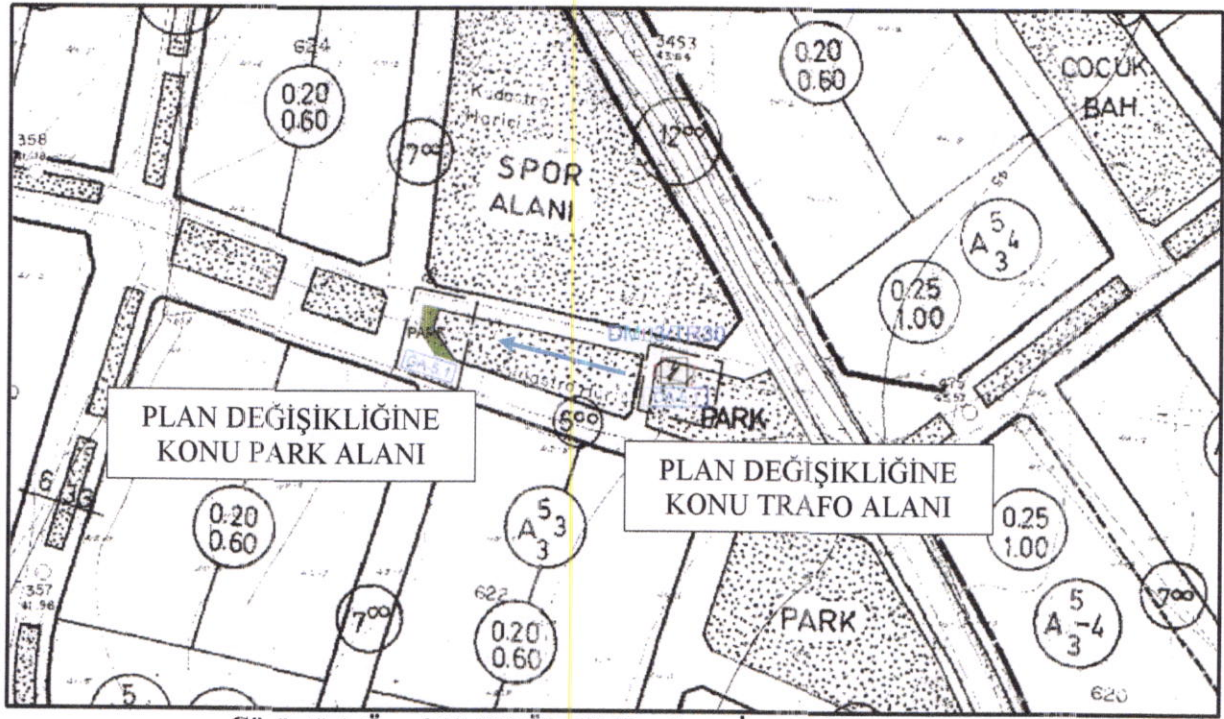
Kentlerde elektrik enerjisinin kullanım alanlarına iletimi ve dağıtımına yönelik teknik altyapı alanlarından olan trafolar elektrik enerjisinin kullanım alanlarına ulaşımında enerji kayıplarını ve iletim maliyetlerinin düşürülmesi amaçlı kullanılmaktadır. Bu nedenle kentsel alanlarda elektrik dağıtım şirketlerinin uygun gördüğü trafo alanlarına yer verilmesi teknik altyapı ve enerji arzı için önemli ve gereklidir.

Bu kapsamda; ADM Elektrik Dağıtım A.Ş. tarafından bölgede analiz ve etüt çalışmaları gerçekleştirilmiştir. Yapılan analiz ve etüt çalışmaları doğrultusunda; mevcut tesislerin maksimum performans ve yükte çalıştığı için söz konusu enerji ihtiyacının mevcut dağıtım tesislerinden karşılanamayacağı tespit edilmiştir. Bölgedeki enerji ihtiyacının karşılanabilmesi için yeni trafo alanı tesis edilmesi gerekliliği meydana gelmiştir.

Bu doğrultuda; söz konusu trafo alanı ihtiyacına yönelik ADM Elektrik Dağıtım A.Ş. tarafından ilgili kurum ve kuruluş görüşleri alındıktan sonra yürürlükte bulunan imar planında Davutlar Mahallesi, 1045 ada 3 parselin kuzeyinde yaklaşık 25 m²'lik Park Alanı plan değişikliği ile Trafo Alanına dönüştürülmüştür.

Yürürlükte bulunan imar planında Park Alanında yapılması planlanan trafo alanı plan değişikliği ile söz konusu alana eş değer alan planlama alanının batısında bulunan 1045 ada 3 parselin kuzeyinde kaldırım boşluğunda plan değişikliği ile 25 m²'lik kısmı eş değer alan olarak Park Alanına ilave edilmiştir.

Bununla birlikte hazırlanan plan değişikliği dosyasında; Mekânsal Planlar Yapım Yönetmeliği'nin 26. Maddesi'nin 2. bendinde belirtildiği üzere " İmar planlarında sosyal ve teknik altyapı hizmetlerinin iyileştirilmesi esastır." ilkesine dayanarak **kamu yararı** gözetilmektedir.



Görüntü 4: Öneri 1/1.000 Ölçekli Uygulama İmar Planı Değişikliği

3.2. Plan Kararları

Davutlar Mahallesi sınırları içerisinde yapılan plan değişikliği 3.1. Plan Değişikliğinin Gerekeşi bölümde aktarılan gerekçeler ve bahsi geçen hükümler doğrultusunda gerçekleştirilmiştir. Bu kapsamda; ilgili kurumun talepleri doğrultusunda şekillendirilerek trafo alanı amaçlı işbu rapora konu plan değişikliği hazırlanmıştır.

Sonuç olarak; yapılan plan değişikliği **kamu yararı** amaçlı olup 3194 sayılı İmar Kanunu ve Mekânsal Planlar Yapım Yönetmeliği'nin 26. Maddesi'nde belirtilen hükümlere uygun olarak hazırlanmıştır. Bahse konu plan çalışması doğrultusunda mahallenin sağlıklı elektrik altyapısının oluşturulmasına, artan enerji ihtiyaçlarının karşılanmasına ve aynı zamanda daha yaşanabilir kent çevresine kavuşturulmasına katkı sunacaktır.

MEVCUT DURUM		ÖNERİ DURUM	
Fonksiyon	Mevcut Alan (m ²)	Öneri Alan (m ²)	
Park Alanı	---	25,98 m ²	
Trafo Alanı(DM04/TR17)	--	25,12 m ²	

Tablo 1: Mevcut-Öneri Durumun Karşılaştırmalı Tablosu

(Handwritten signature)


(Handwritten signature)

4. PLAN NOTLARI

1-PLAN VE PLAN NOTLARINDA BELİRTİLMİYEN HUSUSLARDA YÜRÜRLÜKTE BULUNAN ONAYLI İMAR PLANI VE PLAN NOTLARI İLE 3194 SAYILI İMAR KANUNU VE İLGİLİ YÖNETMELİK HÜKÜMLERİ GEÇERLİDİR.

2-TRAFO BİNASININ GÜVENLİK TEDBİRLERİNDEN YATIRIMCI KURULUŞ SORUMLUDUR.

3-28.04.2021 TARİHİNDE ÇEVRE VE ŞEHİRCİLİK BAKANLIĞI, MEKÂNSAL PLANLAMA GENEL MÜDÜRLÜĞÜ YER BİLİMSSEL ETÜD DAİRESİ BAŞKANLIĞI TARAFINDAN ONAYLANAN İMAR PLANINA ESAS JEOLojİK-JEOTEKNİK ETÜT RAPORU SONUÇLARINA UYULACAKTIR.


AHMET SALKIM
Şehir ve Bölge Plancısı


S. İŞİN BAÇÇIL
Mimar/Plancı